



Best of Musical

GALA 2012

Stuttgart – Hanns-Martin-Schleyer-Halle: 17. – 19. Februar 2010

Datum	Tag	Uhrzeit	
17.02.2012	Freitag	-	19:00 (A)
18.02.2012	Samstag	15:00 (B)	20:00 (A)
19.02.2012	Sonntag	14:00 (B)	-

Preise*:

PK= Preiskategorie	PK 1	PK 2	PK 3	PK 4	PK 5
	Netto in €	Netto in €	Netto in €	Netto in €	Netto in €
(A)	84,90 €	74,90 €	64,90 €	54,90 €	44,90 €
(B)	79,90 €	69,90 €	59,90 €	49,90 €	39,90 €

*Zzgl. 15% Vorverkaufsgebühr und 2,-€ Systemgebühr pro Ticket

Ermäßigungen:

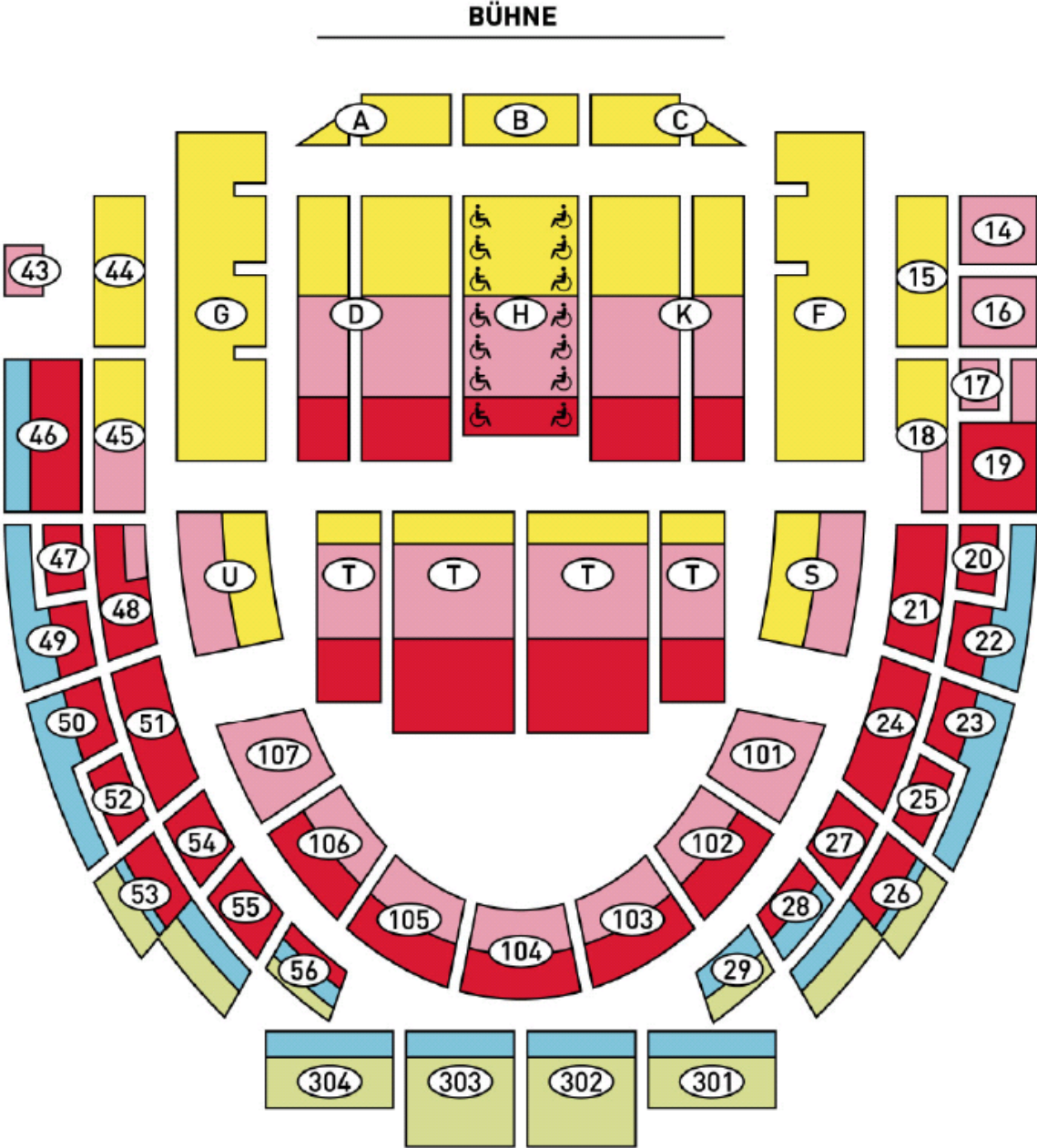
- 20% für Kinder bis einschließlich 14 Jahre, Schwerbehinderte ab 70% GdB
- 10% für Schüler, Studenten, Azubis, Wehr- und Zivildienstleistende
- 10% für Senioren ab 65 Jahren
- 5% für Gruppen ab 20 Personen

Tickets: www.kartentipp.de
0 18 05 / 8 66 8 (14 Ct./Min. dt. Festnetz; max. 42 Ct./Min. aus dem Mobilfunk)

Adresse: **Hanns-Martin-Schleyer-Halle**
 Mercedesstraße 69
 70372 Stuttgart

Telefon: 0711/9554-40
www.schleyerhalle.de

Saalplan Schleyer-Halle Stuttgart:



Anfahrt Schleyer-Halle:

Zur Schleyer-Halle folgen Sie dem Symbol



Das Leitsystem NeckarPark:



A81 von Heilbronn

A81 bis Ausfahrt Zuffenhausen, auf B10 Richtung Stuttgart, B10 folgen über Heilbronner Straße und Pragstraße bis zur Wilhelma.

Dann dem Leitsystem NeckarPark mit Symbol  bis zu den Parkplätzen folgen.

A8 von Karlsruhe

A8 bis Autobahndreieck Leonberg, dann

- entweder über A81 Richtung Heilbronn bis Ausfahrt Zuffenhausen und weiter, wie von Heilbronn aus beschrieben, oder
- über A8 / 81 Richtung München bis Autobahnkreuz Stuttgart, auf die A 831 Richtung Stuttgart und weiter, wie von Singen aus beschrieben.

A81 von Singen

A81 bis Autobahnkreuz Stuttgart, dann auf die A831 Richtung Stuttgart bis Autobahnende und Weiterführung über die B14 - hier P+R möglich. Der B14 durch die ganze Innenstadt folgen bis zum Schwanenplatztunnel.

Ab hier dem Leitsystem NeckarPark mit Symbol  bis zu den Parkplätzen folgen.

B27 von Tübingen

B27 über Degerloch - hier P+R möglich – in Richtung Innenstadt, dann am Charlottenplatz rechts auf B14 Richtung Fellbach/Waiblingen bis zum Schwanenplatztunnel.

Ab hier dem Leitsystem NeckarPark mit Symbol  bis zu den Parkplätzen folgen.


A8 von Ulm

A8 bis Ausfahrt Wendlingen, dann auf B10 Richtung Esslingen und weiter Richtung Stuttgart bis zum Abzweig B14.

Ab hier dem Leitsystem NeckarPark mit Symbol  bis zu den Parkplätzen folgen.

B14 von Schwäbisch Hall oder B29 von Aalen

B14 oder B29 Richtung Stuttgart, über Kappelbergtunnel bis Ausfahrt Benzstraße.

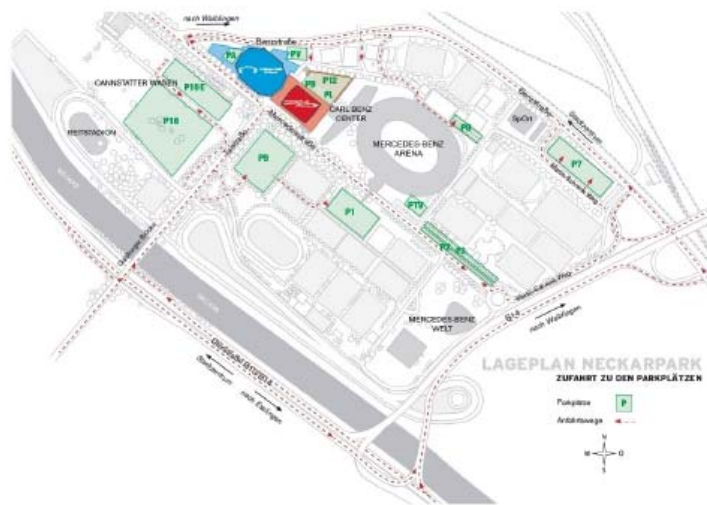
Ab hier dem Leitsystem NeckarPark mit Symbol  bis zu den Parkplätzen folgen.

Bitte beachten Sie: Seit dem 1. März 2008 befindet sich die Schleyer-Halle in einer Umweltzone, somit ist die Anfahrt ausschließlich mit einer Umweltplakette möglich.

Umweltplaketten erhalten Sie bei Ihrer Zulassungsstelle, bei TÜV, DEKRA und in zertifizierten Kfz-Werkstätten.

Parken:

Parkmöglichkeiten: Parkplatz P9, P10 - Einfahrt Talstraße, Einfahrt Benzstraße durch neuen Tunnel. Parkgebühren seit 1.1.2008: Auto 5,00 €; LKW und Busse: 10,00 €.



Öffentliche Verkehrsmittel:

S-Bahnen:

S1, S2, S3 (Haltestelle Bad Cannstatt)
S1 (Haltestelle Gottlieb-Daimler-Stadion)

Stadtbahnen:

U1, U2 (Haltestelle Mercedesstraße)
U13 (Haltestelle Badstraße (Wilhelmsplatz))
U11 (nur bei Großveranstaltungen, Haltestelle Daimler-Stadion/Schleyer-Halle)

Busse:

Linie 52,55 (Haltestelle Bad Cannstatt Wilhelmsplatz)
Linie 56 (Haltestelle Daimler-Stadion/Schleyer-Halle)